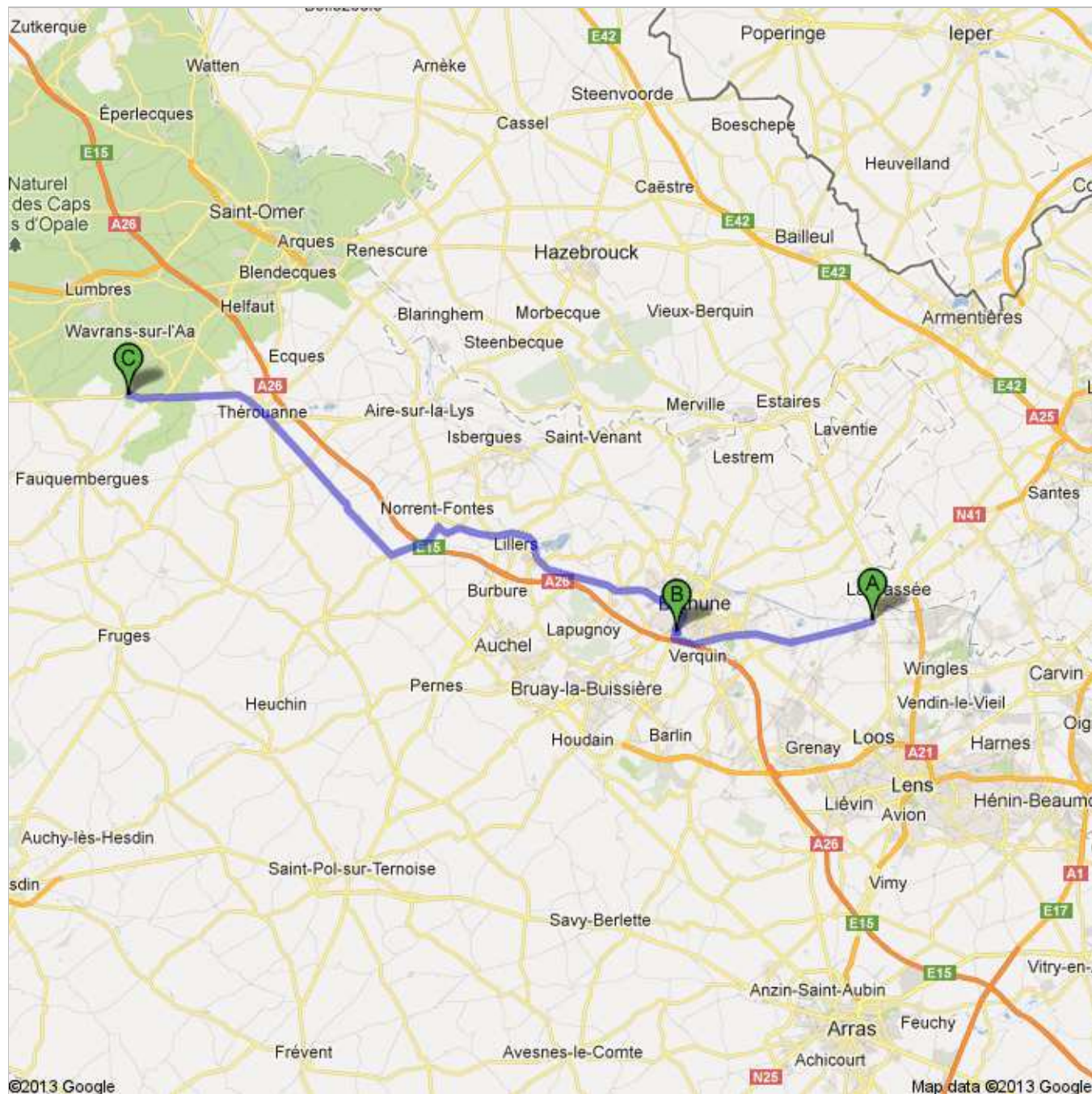





Itinéraire vers 31 Chaussée Brunehaut, 62380 Ouve-Wirquin
58,3 km – environ 1 heure 6 min




 Avenue Nelson Mandela, 62138 Auchy-les-Mines



1. Prendre la direction **ouest** sur **Av. Nelson Mandela**


130 m
Total : 130 m



 2. Tourner à droite vers **Route Nationale/D941**


55 m
Total : 190 m



 3. Au rond-point, prendre la **3e** sortie sur **Route Nationale/D941**
Continuer de suivre D941
Radar automatique à 4,8 km
Traverser 6 ronds-points
Environ 17 min

12,8 km
Total : 13,0 km



 4. Au rond-point, prendre la **1ère** sortie sur **D943**
Environ 47 s

500 m
Total : 13,5 km





 6. Tourner à droite pour rester sur **Zone d'Activité Actipolis**

20 m
Total : 13,7 km



 7. Tourner légèrement à gauche pour rester sur **Zone d'Activité Actipolis**

88 m
Total : 13,8 km



Total : **13,8 km** – environ **19 min**

 Zone d'Activité Actipolis, 62232 Fouquières-lès-Béthune

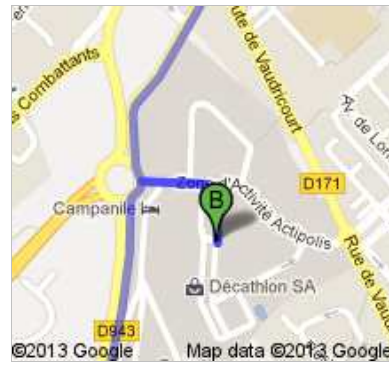
Total : 0,0 km



8. Prendre la direction **nord** sur **Zone d'Activité Actipolis**

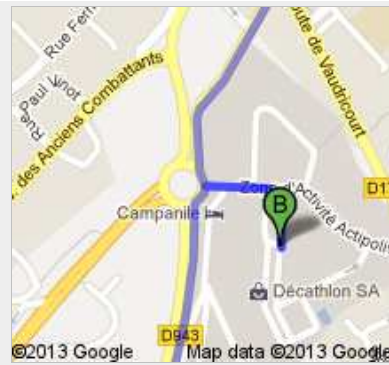
110 m
Total : 110 m





➤ 10. Au rond-point, prendre la **1ère** sortie sur **Rue du Faub. Saint-Pry/D86**
Environ 1 min

500 m
Total : 700 m



➤ 11. Rester sur la file de droite
Traverser le rond-point
Environ 48 s

220 m
Total : 900 m



12. Continuer sur **Av. de Bruay/D943**
Traverser le rond-point
Environ 1 min

750 m
Total : 1,7 km



➤ 13. Au rond-point, prendre la **3e** sortie sur **D943**
Traverser 3 ronds-points
Environ 16 min

16,3 km
Total : 18,0 km





- 15. Prendre à droite sur **Rue Principale/D94**
Environ 1 min

1,0 km
Total : 19,2 km



- 16. Prendre à droite sur **Rue Principale/D91**
Environ 45 s

500 m
Total : 19,7 km



- ↶ 17. Prendre à gauche sur **Rue d'Hesdin/D94**
Continuer de suivre D94
Environ 4 min

3,6 km
Total : 23,3 km



- 18. Prendre à droite sur **Chaussée Brunehaut/D341**
Continuer de suivre D341
Traverser 2 ronds-points
Votre destination se trouvera sur la gauche
Environ 20 min

21,2 km
Total : 44,6 km



Total : 44,6 km – environ 47 min

📍 31 Chaussée Brunehaut, 62380 Ouve-Wirquin



Cet itinéraire est fourni à titre indicatif. Il est possible que vous deviez suivre un itinéraire différent de celui indiqué en raison de travaux, de bouchons, des conditions météorologiques, de déviations ou d'autres perturbations. Veuillez en tenir compte lors de la préparation de votre trajet. Veuillez en outre à respecter le code de la route et la signalisation sur votre trajet.

Données cartographiques ©2013 Google

Ces indications ne sont pas correctes ? Recherchez cet itinéraire sur maps.google.fr, puis cliquez sur "Signaler un problème" dans l'angle inférieur gauche.